

## ZMIANY W PODZIALE TERYTORIALNYM WOJEWÓDZ- TWA ZIELONOGÓRSKIEGO OD 1950 DO 1977 ROKU

### 1950 rok

1. Utworzenie 6 lipca 1950 r. na podstawie ustawy z dnia 28 czerwca 1950 r. województwa zielonogórskiego, składającego się z powiatów:  
— woj. poznańskiego — zielonogórski, gorzowski, strzelecki, skwie-  
rzyński, suleciński, międzyrzecki, świebo-  
dziński, rzepiński, babimojski, krośnieński,  
gubiński i wschowski;  
— woj. wrocławskiego — głogowski, żagański, żarski, szprotawski  
i kozuchowski.

### 1951 rok

1. Zniesienie z dniem 1 stycznia 1951 r. powiatu babimojskiego.
2. Utworzenie z dniem 1 stycznia 1951 r. powiatu sulechowskiego.

### 1953 rok

1. Przeniesienie siedziby powiatu z Kozuchowa do Nowej Soli.
2. Zmiana nazwy powiatu kozuchowskiego na powiat nowosolski.

### 1954 rok

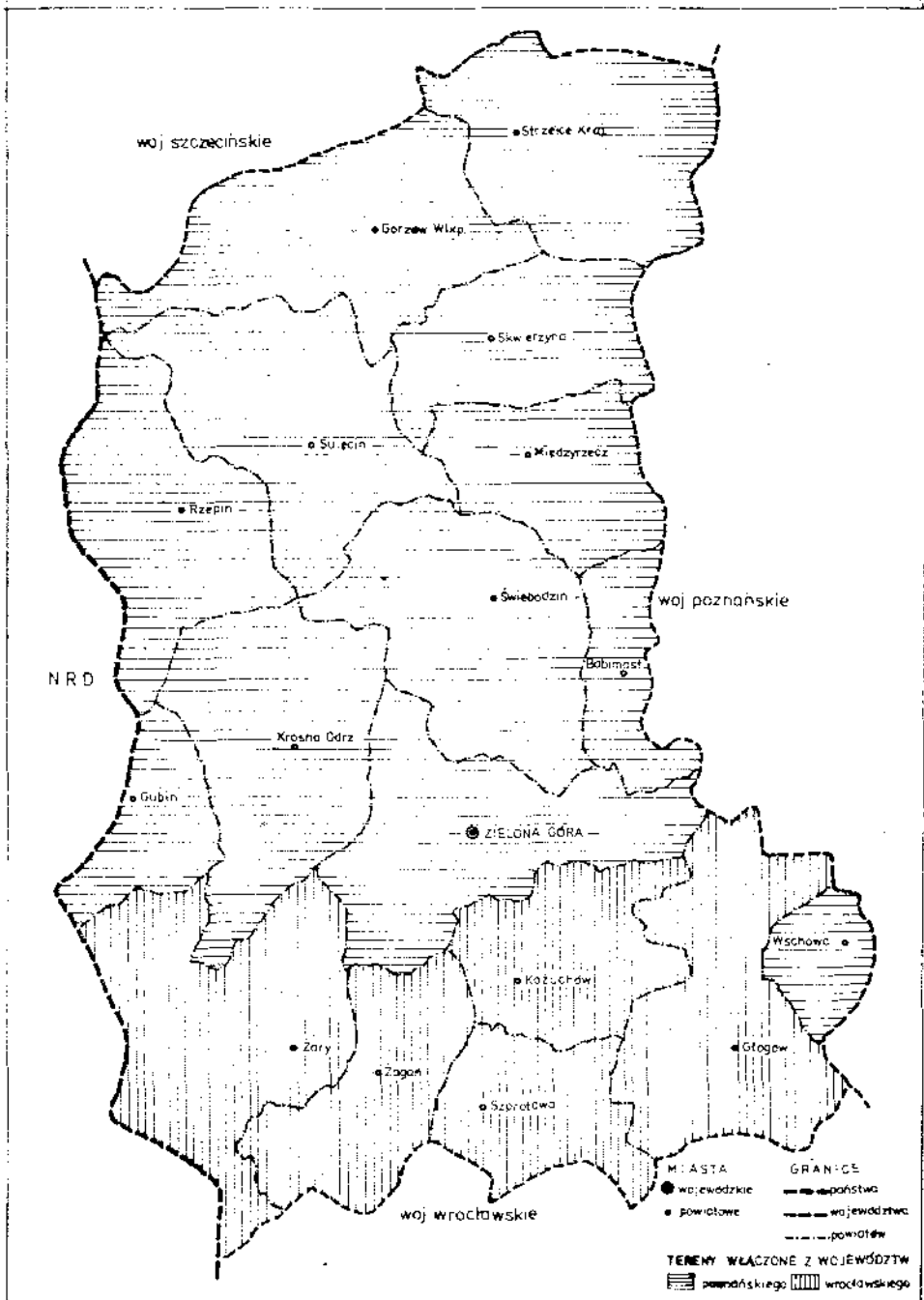
1. Utworzenie z dniem 1 października 1954 r. nowego powiatu lubskiego.
2. Utworzenie z dniem 5 grudnia 1954 r. 264 gromad w woj. zielonogór-  
skim na podstawie ustawy z dnia 25 września 1954 r. o reformie podzia-  
łu administracyjnego wsi i powołanie gromadzkich rad narodowych.
3. Utworzenie z dniem 5 grudnia 1954 r. osiedla Przemków.

### 1955 rok

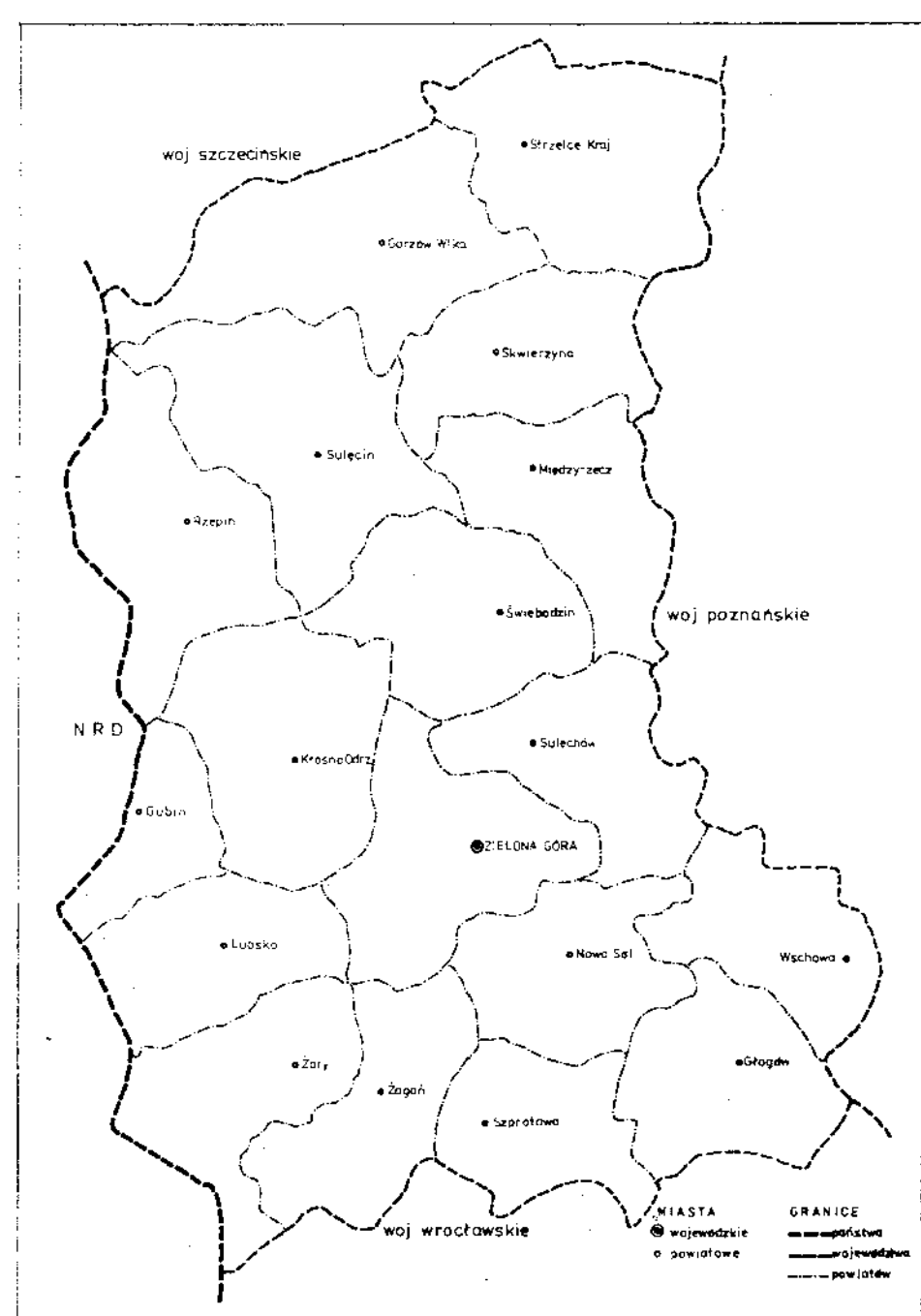
1. Utworzenie z dniem 1 lipca 1955 r. osiedla Gozdnicza.

### 1956 rok

1. Zmiana granic powiatów głogowskiego i szprotawskiego poprzez włą-  
czenie wsi Wilczyce do powiatu szprotawskiego.



1. Obszar województwa zielonogórskiego. Stan w dniu 6 lipca 1950 r.



2. Obszar województwa zielonogórskiego. Stan w dniu 1 stycznia 1955 r.

2. Zmiana granicy miasta Gorzowa Wlkp. poprzez wyłączenie Osiedla Poznańskiego.
3. Z dniem 1 stycznia 1956 r. utworzenie osiedla Łęknica.
4. Zmiana granic miasta Kostrzyna poprzez wyłączenie wsi Łąki i Ługi Gorzyckie.
5. Zmiana granic miasta Szprotawy poprzez wyłączenie użytków rolnych o powierzchni 2124 ha.

## 1957 rok

1. Utworzenie osiedla Czerwieńsk z dniem 1 stycznia 1957 r.
2. Utworzenie osiedla Iłowa z dniem 1 stycznia 1957 r.

## 1958 rok

1. Zmiana nazwy powiatu rzepińskiego na powiat słubicki.
2. Zniesienie z dniem 1 stycznia 1958 r. 39 gromad.
3. W związku z powyższą decyzją zmiana przebiegu granic powiatów: głogowskiego, nowosolskiego, zielonogórskiego, żagańskiego, gorzowskiego, sulęcińskiego i słubickiego.
4. Utworzenie osiedla Kunice Żarskie z dniem 1 stycznia 1958 r.

## 1959 rok

1. Zniesienie z dniem 1 stycznia 1959 r. 21 gromad.
2. W związku z powyższą decyzją zmiana przebiegu granic powiatów: żagańskiego, zielonogórskiego, świebodzińskiego, sulechowskiego, słubickiego i sulęcińskiego.
3. Utworzenie z dniem 1 stycznia 1959 r. miasta Przemkowa (dotychczas osiedle).
4. Utworzenie osiedla Małomice z dniem 1 stycznia 1959 r.

## 1960 rok

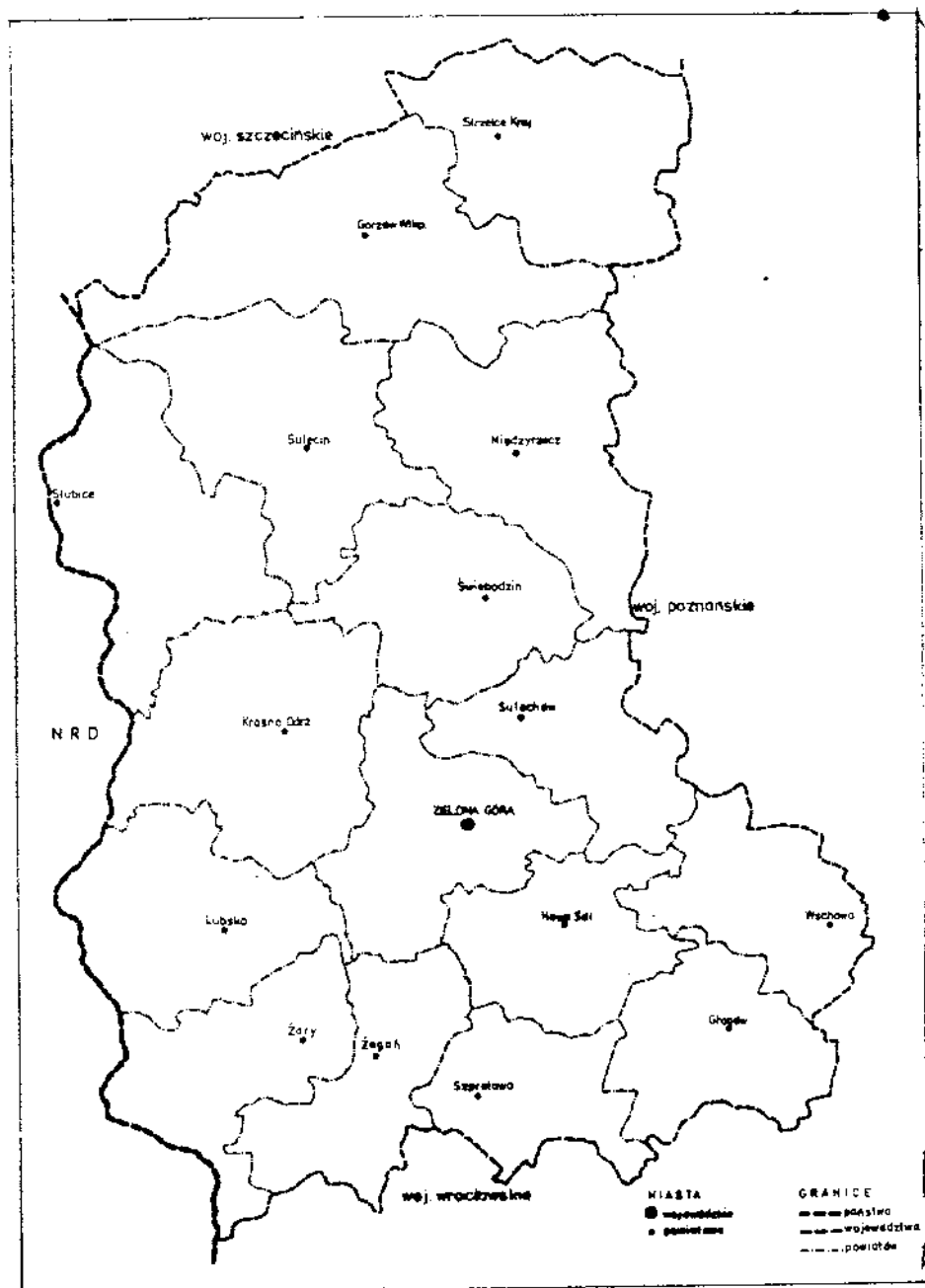
1. Zniesienie z dniem 1 stycznia 1960 r. czterech gromad.

## 1961 rok

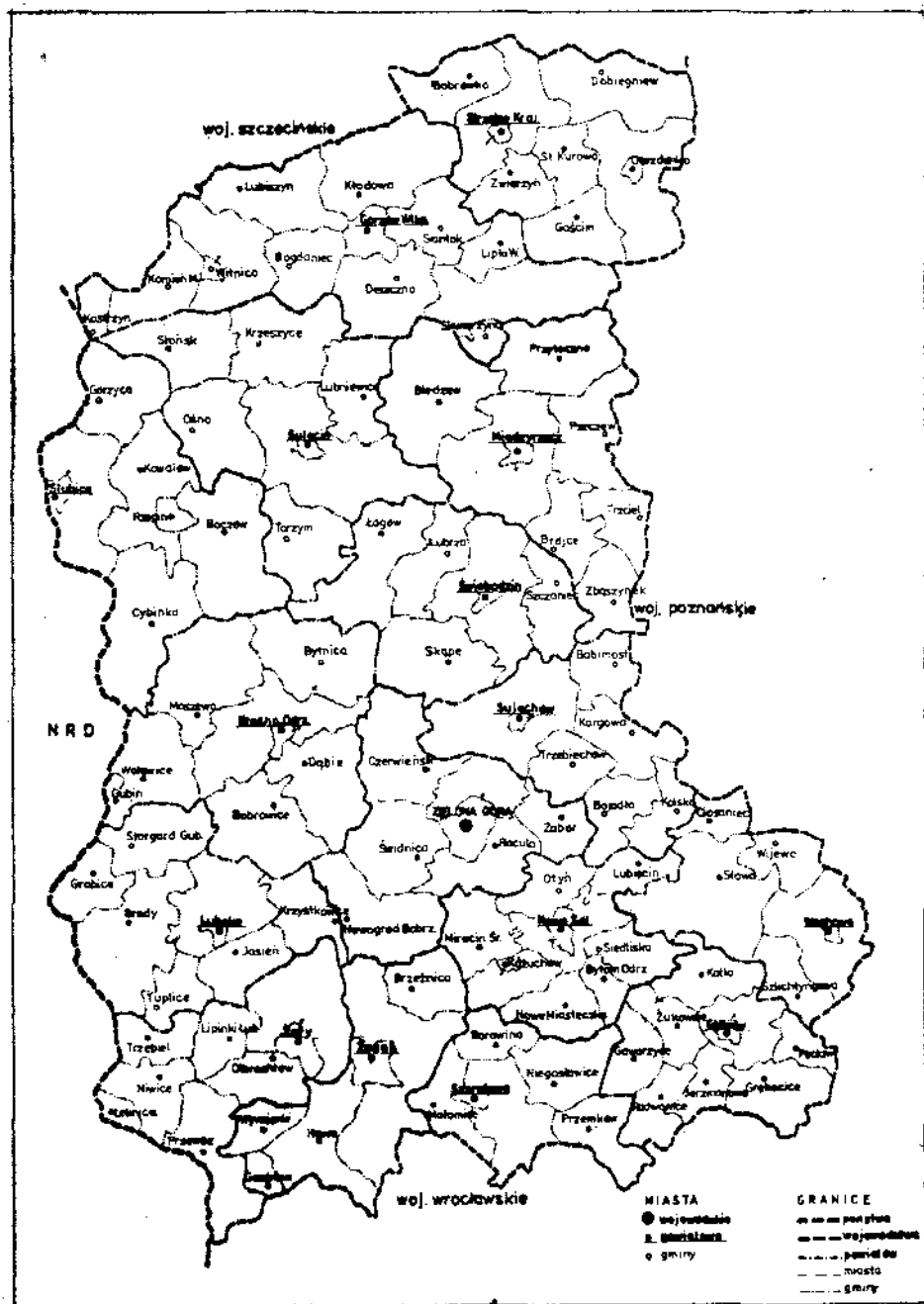
1. Zmiana granicy administracyjnej miasta Gorzowa Wlkp. poprzez włączenie wsi Siedlice, Chwałęcice i Wieprzyce.
2. Zmiana granicy administracyjnej miasta Zielonej Góry poprzez włączenie wsi Jędrzychowa i Chynowa.
3. Zmiana granicy administracyjnej miasta Nowej Soli poprzez włączenie wsi Stare Żabno.

## 1962 rok

1. Zniesienie z dniem 1 stycznia 1962 r. powiatu gubińskiego i skwierzyńskiego.



3. Obszar województwa zielonogórskiego. Stan w dniu 1 stycznia 1962 r.



4. Obszar województwa zielonogórskiego. Stan w dniu 1 stycznia 1973 r.

2. Utworzenie z dniem 1 stycznia 1962 roku miasta Łowy (dotychczas osiedle).
3. Zniesienie z dniem 1 stycznia 1962 r. 12 gromad.

1966 rok

1. Zmiana granicy administracyjnej miasta Drezdenka poprzez włączenie wsi Nowego Drezdenka.

1967 rok

1. Utworzenie miasta Gozdnicy z dniem 1 stycznia 1967 r. (dotychczas osiedle).



5. Obszar województwa zielonogórskiego. Stan w dniu 1 czerwca 1975 r.

1968 rok

1. Zniesienie z dniem 1 lipca 1968 r. 10 gromad.

1969 rok

1. Utworzenie z dniem 1 stycznia 1969 r. miast: Małomice, Kunice Żarskie, Czerwieńsk, Łęknica (dotychczas osiedla).

1972 rok

1. Likwidacja z dniem 1 stycznia 1972 r. 29 gromad.



6. Obszar województwa zielonogórskiego. Stan w dniu 1 stycznia 1976 r.

Źródła: Dzienniki Urzędowe WRN w Zielonej Górze za lata 1950—1976.



2. W związku z powyższą decyzją zmiana przebiegu granic powiatów: głogowskiego, nowosolskiego, ślubickiego, sulęcińskiego, szprotawskiego, żagańskiego, żarskiego i lubskiego.
3. Zniesienie miasta Kunie Żarskich poprzez przyłączenie do miasta Żar.
4. Zmiana granicy administracyjnej miasta Trzebiela poprzez włączenie miejscowości Trzebiele Odbudowa z powiatu nowotomyskiego.

## 1973 rok

1. Utworzenie z dniem 1 stycznia 1973 roku 100 gmin.

## 1975 rok

1. Zniesienie z dniem 28 maja 1975 r. wszystkich powiatów.
2. Określenie nowych granic województwa zielonogórskiego z dniem 1 czerwca 1975 r. w związku z nową strukturą podziału administracyjnego kraju.

## 1976 rok

1. Utworzenie z dniem 1 stycznia 1976 r. jednej gminy i zniesienie dwunastu gmin.